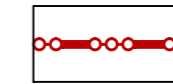


LEGENDA




Granica zahvata plana



Granica urbanističke parcele

UP VZŠ1

Oznaka urbanističke parcele



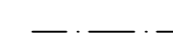
Granica i broj katastarske parcele



Koridor derivacionog cjevovoda



Planirana saobraćajnica



Osovina saobraćajnice



Drumski saobraćaj



Objekti hidrotehničke infrastrukture



Površine za koncesiona područja



Akumulacija



Površinske vode-rijeka

LOKALNA STUDIJA LOKACIJE "ŠTITARIČKA RIJEKA"

Planirano stanje

Koncept plana

**SEPTEMBAR
2019**

Naziv lista

	Oznaka sjevera

NAMJENA POVRŠINA
LOKACIJA 2 - UP MZŠ1
(Mašinska zgrada mHE Štitarica1)



Naručilac

	Razmjera
--	-----------------

Vlada Crne Gore

R 1:500

	Obradivač
--	------------------

Broj lista

Ministarstvo održivog razvoja i turizma

04.2.